

ПОГРЕБАЛЬНЫЕ ПАМЯТНИКИ СРЕДНИХ ВЕКОВ НА ТЕРРИТОРИИ КАБАРДИНО-БАЛКАРИИ (СРЕДНЕВЕКОВЫЕ КАБАРДИНСКИЕ КУРГАНЫ)

Б. Н. Макоев

Статья посвящена исследованию кабардинских курганов, расположенных на территории Кабардино-Балкарии. В работе рассмотрены все характерные черты кабардинских курганов, проанализирована история их изучения. Раскопки кабардинских курганов велись с конца XIX в. Уже в советский период были решены вопросы датировки курганных захоронений и этнокультурная принадлежность к адыгской этнической группе. С конца XIX в. по настоящее время было изучено значительное количество курганных комплексов, которые позволили накопить первичные знания об этногенезе адыгских племен, системе расселения. Но, несмотря на всю проделанную работу, остается множество проблемных зон, связанных с локализацией и датировкой кабардинских курганных комплексов, что в свою очередь подталкивает к их систематическому изучению.

Ключевые слова: Кабардино-Балкария, средневековье, кабардинские курганы, земляная насыпь, раскопки.

Для цитирования: Макоев Б. Н. Погребальные памятники средних веков на территории Кабардино-Балкарии (средневековые кабардинские курганы) // Известия СОИГСИ. 2023. Вып. 48 (87). С. 33-41. DOI: 10.46698/VNC.2023.87.48.015


Территория Кабардино-Балкарской Республики чрезвычайно богата разнообразными могильными комплексами. Одним из ярких археологических памятников являются так называемые кабардинские курганы. Их анализ несомненно позволит накопить информацию об этногенезе адыгских племен и об их территориальном охвате в послемонгольский период.

История изучения «кабардинской культуры» начинается еще в 1879 г. с работ В. Б. Антоновича. Исследователь выявил и частично изучил кабардинские курганные могильники кабардинцев в районе станиц Прохладной и Солдатской [1, 43]. В 1897 г. известный художник, кавказовед И. А. Владимиров произвел раскопки кабардинских курганных комплексов в окрестностях Нальчика (рис. 1) [2, 271].



Рис. 1. Курган № 6 Нальчикского могильника

В том же году он произвел раскопки кабардинского курганного могильника у с. Кудентово II (рис. 2); [3; 97].



Общий вид деревянного гроба из курганного могильника у с. Чеген II

Рис. 2. Деревянный гроб из могильника Кудентово II

В 1912 г. М. А. Караулов исследовал могильный комплекс, находящийся в окрестностях с. Карагач. А. Х. Нагоев считает, что Караулов ошибочно отнес в своей работе данный комплекс к захоронениям воинов, погибших в сражениях против монголо-татар в 1395, поскольку погребальный обряд типичны только для кабардинских курганов [4, 11].

Послереволюционный период ознаменовался взрывом археологического интереса к кабардинским курганным могильникам. В 1929 и 1932 гг. сотрудником Северо-Кавказской экспедиции ГАИМК А. В. Мачинским проводились раскопки курганов в Нальчикском городском парке (рис. 3) [5, 317].

В 1933 г. А. А. Иессеном был обследован курганный могильник, расположенный у с. Гунделен, который П. Г. Акритас отнес к кабардинским курганам [6]. В 1947 г. Е. И. Крупнов изучил курганный могильник в с. Герменчик, отнеся его к кабардинским некрополям.

В 1960-1980-х гг. при проведении новострочных работ развернулась широкая исследовательская деятельность,

направленная на изучение кабардинских курганов. Археологическая экспедиция КБГУ под руководством Н. А. Шафиева исследовала большое количество курганных могильников на территории Кабардино-Балкарии в 1963-1964 гг. Широкий размах раскопки кабардинских курганов приняли в 1969-1976 гг., когда экспедиция КБИИФЭ исследовала около 260 курганов [46 14]. В 1984 г. у села Кызбырун III было раскопано восемь кабардинских курганов. Курганный могильник датирован XV-XVII вв. В 1988 г. в городе Нальчик было раскопано 11 курганов [6].

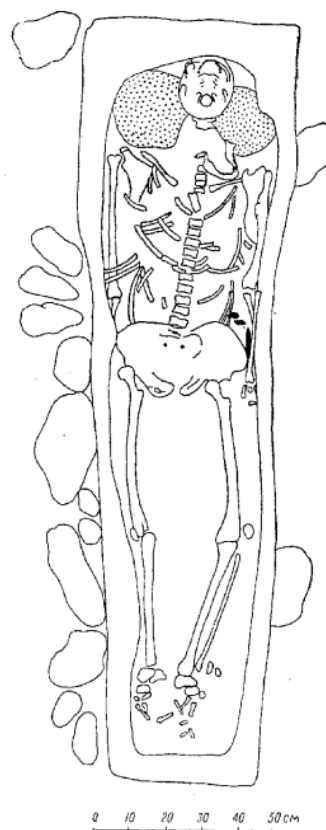


Рис. 3. Погребение № 3 Нальчикского могильника

Говоря о кабардинских курганных могильниках, стоит отметить следующие археологические памятники, которые были зарегистрированы и раскопаны в дореволюционный и советский период на территории Кабардино-Балкарии:

1. Залукокоажские курганы – располагаются близ с. Залукокоаже на поверх-

ности городища «Черная гора». В 1949 г. Гриневич раскопал два кургана. Погребенные в курганах лежали вытянуто, на спине, головой на запад; руки располагались вдоль туловища в вытянутом положении [3, 73].

2. Кубинский второй курганный могильник – расположен вблизи с. Куба, который был также зарегистрирован и исследован К. Э. Гриневичем в 1949 г. [3, 73].

3. Карагачевский второй курганный могильник – расположен в 5 км к юго-западу от с. Карагач. Исследован М. А. Карауловым и П. И. Распоповым в 1912 г. Исследователи насчитали около 500 кабардинских курганных насыпей. Также исследователями было раскопано семь курганных насыпей. Костяки лежали на спине с западной ориентировкой, руки находились вдоль туловища, а сами костяки лежали в деревянных гробах [3; 74].

4. Солдатский второй курганный могильник – исследован в 1879 г. В. Б. Антоновичем. Четыре кургана были раскопаны исследователем. Костяки также лежали в деревянных гробах, на спине в вытянутом положении, ориентированные головой на запад. Был найден следующий инвентарь: железные наконечники стрел, сабли, ножи, огнива, кольца, бронзовые пуговицы, остатки кожаной обуви, тканей и головного убора, костяные предметы и гребни. Могильник датируется XIV-XVI вв. [3, 75].

5. Прохладненские вторые курганы также исследовались В. Б. Антоновичем. Из 15 раскопанных курганных насыпей исследователем, четырнадцать оказались позднесредневековыми или, точнее, кабардинскими курганами. Были выявлены остатки деревянных гробов. Внутри гробов располагались костяки, лежавшие на спине в вытянутом положении головой на запад. Погребальный инвентарь состоит из следующих материальных артефактов: железные сабли, скобы, пряжки,

серебряные и бронзовые застёжки, золотые серьги, различные бусы, остатки кольчуг [3, 75].

6. Гунделенские вторые курганы располагались к востоку от селения Гунделен. Данный курганный могильник обследовался еще в 1933 г. А. А. Иессеном. В послевоенный период эти же курганы исследовались П. Г. Акритасом, который утверждал, что они являются несомненно кабардинским курганными захоронениями [3, 76].

7. Заюковские четвертые курганы расположены к западу от с. Заюково. Могильник был обследован 1882 г. В. И. Долбежым и в 1932 г. Б. Е. Деген-Ковалевским. Курганные насыпи были обложены булыжником, а костяки лежали в вытянутом положении, головой на запад [3, 77].

8. Заюковские пятые курганы расположены в 5 км южнее с. Заюкова и были обследованы в 1962-1963 гг. Н. А. Шафиевым при экспедиции КБГУ. Могильник состоял из 18 курганных насыпей. В трех раскопанных курганных насыпей костяки лежали в деревянных колодах на спине с вытянутыми руками вдоль туловища, головой были ориентированы в западном направлении. Могильник датировался исследователем в пределах XIV-XVI вв. [3, 77]

9. Заюковские шестые курганы находятся в 3 км к юго-западу от с. Заюково. Курганный комплекс состоит из 52 курганов. Данная курганный группа была обследована в 1963 г. Н. А. Шафиевым. Погребальный инвентарь характерен для кабардинских курганных комплексов, а хронологические рамки составляют XIV-XVI в. [3, 77].

10. Заюковские седьмые курганы также располагались в 3 км южнее с. Заюково, а сама курганный группа составляла 82 небольших насыпей. Данная группа курганов также относится к кабардинским курганным могильникам XIV-XVI вв. [3, 78].

11. Могильник Кызбурун I, первые курганы расположены на первой и второй террасах правого берега р. Баксан и в самом селении. Данный курганный комплекс был зарегистрирован в 1932 г. Деген-Ковалевским, который датировал курганы в пределах XIV-XV вв. [3, 79]

12. Могильник Кызбурун I, вторые курганы находились на окраине селения. Данная группа курганных насыпей была зарегистрирована также Б.Е. Деген-Ковалевским. По мнению исследователя, наиболее вероятной датой курганного комплекса можно считать XIV-XV вв. [3, 79].

13. Могильник Кызбырун III, вторые курганы располагались в 500 метрах юго-восточнее селения, состоявшая из двух курганных групп, одна из которых насчитывала около 100 насыпей. Могильник был исследован П.Г. Акритасом в 1954 г. Исследователь по погребальному инвентарю отнес данную группу курганов к кабардинским курганным захоронениям XIV-XVI вв. [3, 79]

14. Лечинкайские курганы находились к западу от с. Леченкай. В 300 метров от основного скопления разновременных курганов находится группа небольших компактно расположенных насыпей. П.Г. Акритас в ходе своей экспедиции 1954 г. раскопал одну насыпь, которая была обложена булыжником. Покойник лежал вытянуто на спине, головой на запад. Инвентарь погребения относится к XIV-XVI вв. [3, 84]

15. Могильник Чегем II, третьи курганы, которые располагались к северо-западу от селения. Первые обследования курганных групп было произведено И.А. Владимировым в 1897 г., который в свою очередь раскопал пять курганных насыпей. В 1954 году исследования могильника продолжил П.Г. Акритас, который раскопал четыре кургана. Н.А. Шафиев под эгидой экспедиции КБГУ в 1965 г. раскопал тринадцать курганных насыпей. На основе выявленно-

го инвентаря исследователи датировали данные курганные группы в пределах XIV-XVI вв. [3, 85]

16. Нальчикские седьмые курганы исследовались И.А. Владимировым еще в 1897 г. В ходе изучения могильника исследователь раскопал три насыпей, которые были обложены булыжником и сверху покрыты досками [3, 86].

17. В 1897 г. тот же И.А. Владимиров обнаружил Нальчикские восьмые курганы, которые состояли из 50 насыпей. Обнаруженные при раскопках насыпей костяки лежали вытянуто на спине с западной ориентацией. Курганы датировались в пределах XV-XVI вв. [3, 86]

18. Нальчикские девятые курганы находились в городском парке. В 1929 и 1932 гг., два из них были раскопаны А.В. Мачинским и Е.Ю. Кричевским. Один из раскопанных курганов по окружности был обложен булыжником. Костяки сохранились плохо, лежали вытянуто на спине с юго-западной ориентировкой. По погребальному инвентарю курганный комплекс был датирован в пределах XIV-XVI вв. [3, 86]

19. Исследователь древностей Северного Кавказа и в частности Кабардино-Балкарии Е.И. Крупнов в 1947 г. обнаружил десятые Нальчикские курганы. Насыпи курганов были по окружности обложены булыжником. Исследователь, по внешним признакам, отнес данную курганный группу к числу кабардинских, датировав их XIV-XVI вв. [3, 87].

20. Нальчикские одиннадцатые курганы были открыты и исследованы в 1897 г. И.А. Владимировым. Исследователь раскопал семь курганных насыпей из общей массы, в четырех захороненные покоились в деревянных гробах, а в трех костяки были обложены булыжником [3, 87].

21. Зильгинские курганы находятся близ села Зильги, на левом берегу реки Черек. Курганный могильник был за-




Рис. 4. Аушигерский курганный могильник

регистрирован Н. Харузиным в 1886 г. В 1899 г. один из курганов был раскопан Д. А. Вырубовым. Исследователи отнесли курганы к позднему средневековью [3, 94].

22. Бабугентские курганы были открыты Е. И. Крупновым на северо-восточной части окраине села Бабугент в 1947 г. Исследователь по внешним признакам отнес данную группу курганов к XIV-XVI в. [3, 95].

23. Советские вторые курганы были открыты и исследованы И. А. Владимировым в 1897 г., Е. И. Крупновым в 1947 г. и В. А. Кузнецовым. Погребальный инвентарь данных курганных насыпей относится к XIV-XVI в. [3, 96].

24. Аушигерские вторые курганы расположены на северо-восточной окраине селения Аушигер. В 1954 г. данную группу курганов обследовал П. Г. Акритас. Курганный могильник насчитывал около 400 курганов. Исследователь раскопал два кургана из общей массы. Были обнаружены остатки деревянных гробов. Костяки лежали вытянуто на спине, головой на запад. Погребальный инвен-

тарь раскопанных насыпей относится к XIV-VI вв. (рис. 4) [3, 111].

25. Псыгансуевские первые курганы расположены в окрестностях села Псыгансу, на высокой террасе реки Черек. Данная группа курганов была зарегистрирована Е. И. Крупновым в 1947 г. [3, 97].

26. Псыгансуевские вторые курганы были раскопаны А. Фирковичем в 1849 г. Сведений о проведенных раскопках не имеются [3, 97].

27. Урванские вторые курганы расположены в большом количестве на западной окраине селения Урвань. Данная группа курганов было обследовано П. Г. Акритасом в 1954 г. Погребальный обряд и инвентарь – характерны для кабардинских курганов XIV-XVI вв. [3, 97]

28. Нижне-Черекские курганы расположены в большом количестве в окрестностях селения Нижний Черек. При строительных работах был разрушен один курган, который доисследовал О. Л. Опрышко в 1960 г. Инвентарь погребенного относился к XIV-XVI вв. и состоял из железной сабли, кресала,

кремня, позолоченных застежек, остатков кожи и ткани [3; 97].

29. Нарткалинские вторые курганы расположены к югу от города Нарткала. Курганный комплекс насчитывает около 50-100 насыпей. Данная курганная группа была исследована в 1954 г. П. Г. Акритасом, который раскопал четыре кургана из общей массы. Погребальный инвентарь датируется исследователем XV в. [3, 98].

30. Калезский первый, второй и третий курганный комплекс расположен, в большом количестве, в окрестностях селения Калез. В 1947 г. данный комплекс Калезских курганов был исследован Е. И. Крупновым. Все три курганных могильника исследователь относит к кабардинским курганным могильникам, отмечая их послемонгольский период [3, 98].

31. Старо-Лескенские вторые курганы были открыты и исследованы в 1893 г. В. И. Долбежеевым. Могильник насчитывал 30 насыпей. Исследователь раскопал два кургана из общей массы курганов. При раскопке насыпей были обнаружены следы деревянного настила под погребенными [3, 99].

32. Старо-Лескенские третьи курганы находятся в 3-х километрах к юго-востоку от села Старый Лескен. В 1947 г. курганы были раскопаны Е. И. Крупнов и обследованы в 1954 г. П. Г. Акритасом. Могильник состоял из 40 насыпей. Из двух раскопанных Крупновым курганов отмечен характерный для кабардинских курганов XIV-XVI вв. погребальный обряд и инвентарь [3, 99].

33. В 1954 г. П. Г. Акритас открыл и раскопал Урухские курганы. Обряд погребения и инвентарь типичен для кабардинских курганов средневековья [3, 99].

34. Старо-Урухские третьи курганы исследовались еще в 1883 г. П. С. Уваровой. Было раскопано пять курганов из общей массы. Во всех курганов были

найжены дубовые колоды, покойники лежал на спине в вытянутом положении. Могильный инвентарь характерен для позднесредневековых кабардинских курганов [3, 99].

35. Е. И. Крупновым в 1948 г. был зарегистрирован Нижне-Акбашский курганный могильник, состоящий из трех насыпей. Датируется курганный могильник периодом не ранее XIII-XIV вв. [3, 100]

Таким образом, в дореволюционный и советский период было изучено множество памятников кабардинской археологической культуры (И. М. Чеченов привел данные о 35 могильниках [3]), что позволило выявить характерные черты погребального обряда и накопить знания о культуре адыгов заселявших в эпоху позднего средневековья территорию Кабардино-Балкарии.

Переходя к характерным чертам кабардинских курганов, в первую очередь надо отметить основное местоположение могильников.

Т. М. Минаева, рассуждая о выборе места для кабардинских могильников, справедливо отмечает, что: «Располагаются они обычно на первой надпойменной террасе в количестве многих десятков, а иногда и сотен насыпей. Курганы в таких могильниках размещаются тесно по отношению друг к другу, нередко соприкасаясь подошвами своих насыпей. По размерам курганы эти весьма разнообразны, начиная от насыпи в 3 метра высотой и кончая едва заметными на поверхности бугорками. Форма насыпей полусферическая, хорошо сохранившаяся. Подошвы некоторых курганов выложены булыжником [7, 195].

Диаметр насыпей, даже и крупных, не бывает большим. Курганы эти производят впечатление как бы недавно насыпанных» [8, 288].

Говоря о типологии и особенностях кабардинских курганов захоронения, нужно отметить, что по небезоснова-

тельным утверждениям А. Х. Нагоева, можно выделить два типа насыпей кабардинских курганов [4, 17].

Первый тип характеризуется чисто земляными насыпями, окруженными по основанию кургана булыжным кольцом.

Второй тип – это земляные насыпи, обложенные булыжником в виде панциря.

Отмечая характерные черты «адыго-кабардинских могильников» Л. М. Носкова отмечает следующее: «Могильники представляют собой скопление нескольких курганных насыпей, имеющих полусферическую форму; костяки лежат в неглубоких могильных ямах или на дневной поверхности; могильные ямы имеют каменную обкладку или в них поставлены деревянные гробы-колоды; положение погребенного вытянутое на спине с западной ориентировкой; большое сходство в расположении погребального инвентаря и его наборе» [9, 56].

Гробы находились в неглубоких ямах и имели прямоугольную форму, ориентированную с востока на запад. В большинстве случаев, могильные ямы находились под центральной частью насыпи.

Захороненные чаще лежали на спине, головой на запад, но с появлением в среде кабардинцев мусульманства, появляются костяки, лежащие на правом боку.

Встречаются и парные захоронения в кабардинских курганах, хоть они очень редки. Большинство курганов содержит бедные погребения.

Характерным для кабардинских курганов инвентарем являются:

- для мужчин – железные ножи, железные пряжки, огниво, оселки кремня, железные наконечники стрел, сабли, пуговицы бубенцы, остатки шелковых поясов;

- для женщин – головные уборы, железные ножницы, серьги и пуговицы, остатки женского туалета.

О. В. Милорадович, соглашаясь с мнениями исследователей кабардинских курганов Д. Я. Самоквасова

и Б. В. Лунина, утверждает, что характерной чертой для кабардинских курганов является отсутствие глиняных сосудов и конского снаряжения, а также монет. На материалах отдельных могильников исследовательница выявляет различия в конструкции деревянных погребальных сооружений, обосновывая их сложившимися внутри кабардинских общин разнородными традициями захоронения мужчин и женщин или широкой социальной дифференциацией кабардинцев в XIV-XVI в. [8, 349]

Л. М. Носкова вслед за О. В. Милорадович указывает на отсутствие каких-либо сосудов в средневековых погребениях могильника Ленинохавль [7, 195]. Такая особенность в большей степени характерна для кабардинских курганных комплексов и погребений адыгских могильников Восточного Закубанья [3, 195].

Основной датировкой кабардинских курганов, по соображениям исследователей, являются XIV-XVII вв. Так, археологи и исследователи древностей Кавказа В. И. Марковин и Р. М. Мунйчаев датируют курганные могильные комплексы кабардинцев XIV-XVII вв., при этом отмечая, что «максимальное расселение кабардинцев, когда они занимали значительную часть предгорий и равнин Северного Кавказа, приходится на самый конец XIV в. и особенно на XV – начало XVI в. Многочисленные кабардинские курганы, расположенные на данной территории, относятся именно к этому времени. Со второй же половины XVI в. территория, занятая кабардинцами, начинает заметно сокращаться, и уже в XVII в. она ограничивается по существу районами Кабардино-Пятигорья, т. е. той территорией, которую кабардинцы занимают в настоящее время. Поэтому кабардинские курганы, датированные XVII в., представлены только в данной области Северного Кавказа» [10, 262]. В разрушенных курганах не было найде-

но какого-либо гроба, а значит, по нашим предположениям, при захоронении использовалась могильная яма.

По словам А.Х. Нагоева, «о важности изучения истории кабардинцев эпохи позднего средневековья говорит тот факт, что в этот период у них происходило формирование народности, а также материально и духовной культуры. Необходимость самого серьезного исследования адыгской проблемы в целом вызвана еще и тем, что адыгский этнический массив был одним из многочисленных и могущественных племенных объединений

в XIV-XVII в. на Северном Кавказе, с которым прямо или косвенно соприкасались многие народы указанного региона и поэтому «без ее интенсивного изучения освещение истории других народов Северного Кавказа не может быть полным» [4, 6].

Несмотря на проделанную работу в дореволюционный и советский периоды остается множество нюансов, связанных с изучением кабардинских курганов, с их локализацией и датировкой. Именно эти моменты составляют и актуальность исследования, и планомерное изучение данной археологической культуры.

1. Крупнов Е. И. Древняя история и культура Кабарды. М.: Наука, 1957. 175 с.
2. Дружинина И. А., Чхаидзе В. Н. Археология как искусство: к 150-летию со дня рождения И. А. Владимировой // Проблемы истории, филологии, культуры. 2019. № 3. С. 267-276.
3. Чеченов И. М. Древности Кабардино-Балкарии. Нальчик: Эльбрус, 1969. 152 с.
4. Нагоев А. Х. Материальная культура кабардинцев в эпоху позднего средневековья (XIV-XVII вв.). Нальчик, 1981. 87 с.
5. Мачинский А. В. Кабардинские курганные погребения в окрестностях города Нальчик // Материалы и исследования по археологии СССР. 1941. № 3. С. 317-324.
6. Дружинина И. Н. Погребальные памятники Северо-Восточного Причерноморья и Северного Кавказа XIII-XVIII вв. как источник по истории адыгских народов: Автореферат дис. ... канд. ист. наук. М., 2018. 32 с.
7. Минаева Т. М. Кабардино-черкесские курганные могильники в Ставропольском крае // Материалы для изучения Ставропольского края. Ставрополь, 1954. Вып. VI. С. 287-305.
8. Милорадович О. В. Кабардинские курганы XIV-XVI вв. // Советская археология. 1954. Вып. XX. С. 343-356.
9. Днепровский К. А., Носкова Л. М. Некоторые аспекты развития северо-западного Кавказа в древности и средневековье // Международная ассоциация по изучению культур Центральной Азии. 1991. Вып. 18. С. 44-59.
10. Марковин В. И., Мунчаев Р. М. Северный Кавказ: очерки древней и средневековой истории и культуры. Тула: Гриф и К., 2003. 340 с.

Makoev, Beslan N. – Cultural and Educational Center “Hermitage-Caucasus” (Nalchik, Russia); makoev.beslan@mail.ru

MIDDLE AGES FUNERAL MONUMENTS IN KABARDINO-BALKARIA (MEDIEVAL KABARDIAN MOUNDS).

Keywords: Kabardino-Balkaria, Middle Ages, Kabardian burial mounds, archeology, earth embankment, excavations.

The article is devoted to the study of Kabardian mounds located on the territory of Kabardino-Balkaria. The paper considers all the characteristic features of the Kabardian burial mounds, analyzes the history of their study. Excavations of Kabardian mounds were carried out since the end of the 19th century. Already in the Soviet period, the issues of dating burial mounds and ethno-cultural belonging to the Adyghe ethnic group were resolved. From the end of the 19th century to the present, a significant number of mound complexes were studied, which made it possible to accumulate primary knowledge about the ethnogenesis of the Adyghe tribes, and the system of settlement. But, despite all the work done, there remain many problem areas associated with the localization and dating of the Kabardian kurgan complexes, which in turn encourages their systematic study.

For citation: Makoev, B.N. Middle Ages Funeral monuments in Kabardino-Balkaria (Medieval Kabardian mounds) // *Izvestiya SOIGSI*. 2023. Iss. 48 (87). Pp. 33-41. (in Russian). DOI: 10.46698/VNC.2023.87.48.015

References

1. Krupnov, E. I. *Drevnyaya istoriya i kul'tura Kabardy* [Ancient history and culture of Kabarda]. Moscow, Nauka, 1957. 177 p.
2. Druzhinina, I. A., Chaidze, V. N. *Archeologiya kak iskusstvo: k 150-letiyu so dnya rozhdeniya I. A. Vladimirova* [Archaeology as an art: to I. A. Vladimirov 150th anniversary]. *Problemy istorii, filologii, kul'tury* [Problems of history, philology, culture]. 2019, no. 3, pp. 267-276.
3. Chechenov, I. M. *Drevnosti Kabardino-Balkarii* [Antiquities of Kabardino-Balkaria]. Nalchik, El'brus, 1969. 152 p.
4. Nagoev, A. Kh. *Material'naya kul'tura kabardintsev v epokhu pozdnego srednevekov'ya (XIV-XVII vv.)* [The material culture of the Kabardians in the late Middle Ages (XIV-XVII centuries)]. Nalchik, El'brus, 1981. 87 p.
5. Machinsky, A. V. *Kabardinskie kurgannyye pogrebeniya v okrestnostyakh goroda Nalchik* [Kabardian burial mounds around Nalchik]. *Materialy i issledovaniya po arkheologii SSSR* [Materials and research on archaeology of the USSR]. 1941, no. 3, pp. 317-324.
6. Druzhinina, I. N. *Pogrebal'nyye pamyatniki Severo-Vostochnogo Prichernomor'ya i Severnogo Kavkaza XIII-XVIII vv. kak istochnik po istorii adigskikh narodov* [Funeral monuments of the North-Eastern Black Sea region and the North Caucasus of the XIII-XVIII centuries as a source on the history of the Adyghe peoples]. Thesis abstract of the candidate dissertation (in History), Moscow, 2018. 32 p.
7. Minaeva, T. M. *Kabardino-cherkesskie kurgannyye mogil'niki v Stavropol'skom krae* [Kabardino-Circassian burial mounds in the Stavropol Region]. *Materialy dlya izucheniya Stavropol'skogo kraya* [Materials for the study of the Stavropol Region]. 1954, iss. VI, pp. 287-305.
8. Miloradovich, O. V. *Kabardinskie kurganyi XIV-XVI vv.* [Kabardian mounds of the XIV-XVI centuries]. *Sovetskaya arkheologiya* [Soviet archeology]. 1954, iss. XX, pp. 343-356.
9. Dneprovsky, K. A., Noskova, L. M. *Nekotoriye aspekty razvitiya severo-zapadnogo Kavkaza v drevnosti i srednevekov'e* [Some aspects of the development of the Northwest Caucasus in Antiquity and the Middle Ages]. *Mezhdunarodnaya assotsiatsiya po izucheniyu kul'tur Tsentral'noi Azii* [International Association for the Study of the Cultures of Central Asia]. 1991, iss. 18, pp. 44-59.
10. Markovin, V. I., Munchaev, R. M. *Severnyi Kavkaz: ocherki drevnei i srednevekovoi istorii i kul'tury* [North Caucasus: Essays on Ancient and Medieval History and Culture]. Tula, Grif i K., 2003. 340 p.